



RANDONNER
DANS LA SOMME

gosomme.com





ÉDITO



Le département de la Somme est la destination idéale pour marcher, pédaler, pagayer, chevaucher au cœur d'une nature et d'un patrimoine d'exception.

Des paysages sauvages de la baie de Somme à la forêt de Crécy, des sentiers de mémoire aux rives du fleuve Somme, avec 6 Sentiers de Grande Randonnée GR® gérés par la Fédération Française de la Randonnée et 95 itinéraires soutenus par le Département, l'offre est riche et variée. Notre territoire est une invitation permanente à l'évasion et une destination idéale pour les pratiquants de la randonnée, premier loisir sportif des Français ! Mais plus qu'un décor, la Somme est un terrain de jeu et d'aventures accessible à toutes et tous, quels que soient l'âge, la condition physique ou les envies.

Favoriser l'accessibilité des itinéraires de randonnée aux personnes en situation de handicap est l'un des engagements forts du Conseil départemental de la Somme. En partenariat avec le Comité Départemental Handisport, le Département s'est appuyé sur le référentiel du label Handi'spot pour labelliser 40 circuits en partenariat avec On Piste et la Fédération française Handisport.

Avec sa véloroute parfaitement aménagée, la Vallée de Somme, Vallée idéale comble aussi bien les envies d'évasion des cyclovoyageurs que les attentes de confort et de sécurité des familles et les eaux du fleuve sont un spot parfait pour la pratique du kayak.

En favorisant la marche, le vélo ou le kayak, nous investissons dans la santé publique, la cohésion sociale, la transition écologique et le développement local. Nous réaffirmons notre attachement à une nature préservée et à un tourisme respectueux.

C'est pourquoi le Département de la Somme et ses partenaires s'engagent à entretenir, baliser et développer des itinéraires adaptés, inclusifs et sécurisés. Ils œuvrent chaque jour pour rendre nos sentiers, pistes cyclables et voies navigables plus accessibles à tous avec un seul objectif : permettre à chacun, quel que soit son rythme, de partir à la découverte des richesses et de la beauté de notre territoire.

Somme Tourisme et le Conseil départemental de la Somme ont travaillé main dans la main pour vous proposer dans ce magazine une sélection de plus de 25 circuits qui guideront vos pas sur le littoral, en vallée de Somme, dans des espaces naturels d'exception et même en ville !



Christelle Hiver

Présidente du Conseil départemental
de la Somme



Sabrina Holleville-Milhat

Présidente de Somme Tourisme





©Nicolas Bryant

Le saviez-vous ?

Différents acteurs s'occupent de nos chemins de randonnée, on vous les présente :

Le Conseil départemental de la Somme est en charge du Plan Départemental des Itinéraires de Promenade et de Randonnée (PDIPR) dont l'objectif est de favoriser la découverte des sites naturels et des paysages ruraux, en garantissant la continuité des itinéraires de randonnée tout en assurant la conservation du patrimoine que constitue les chemins ruraux. Ce plan s'intègre dans le Plan Départemental des Espaces Sites et Itinéraires (PDESI) qui est un outil de la politique sport de nature visant à organiser, gérer et protéger les espaces naturels et les itinéraires dédiés aux sports de nature, tels que la randonnée, le VTT, l'équitation, le canoë-kayak, le vol libre... Le PDESI permet ainsi de s'assurer de la conciliation et de la préservation des milieux naturels avec le développement des activités de pleine nature.

Dans ce cadre, le Département assure la protection juridique des chemins ruraux, le balisage, et la signalétique des circuits inscrits au PDIPR et au PDESI et soutient financièrement leur entretien. **95 itinéraires** sont gérés à l'appui d'un large partenariat (Collectivités territoriales, Office National des Forêts, Conservatoire d'espaces naturels des Hauts-de-France, Conservatoire du littoral, Somme Tourisme, ...) et permettent aux marcheurs occasionnels ou confirmés de découvrir la diversité des richesses patrimoniales (nature, paysages, patrimoine bâti...) de la Somme. Ces itinéraires, sélectionnés rigoureusement, sont balisés, aménagés par le Département qui assure également l'élaboration et la promotion des supports de communication (fiches, panneaux...), selon la charte graphique qu'il a mise en place.

Par ailleurs, au titre de sa compétence sur les espaces naturels sensibles, le Département est propriétaire de près de 320 ha répartis sur 10 sites, qu'il préserve et ouvre au public. Dans ce cadre, il aménage et entretient des parcours pour le public sur les secteurs les moins sensibles.

Ces itinéraires sont aussi entretenus par les collectivités locales et autres gestionnaires qui bénéficient pour ce faire d'une aide financière et font l'objet d'un suivi rigoureux.

Les propriétaires et gestionnaires peuvent être des privés, des communes, des communautés de communes, des Syndicats mixtes, l'Office National des Forêts, le Conservatoire d'Espaces Naturels des Hauts-de-France ou encore le Département... Ils se chargent de l'entretien et du suivi des itinéraires inclus dans les conventions de gestion signées avec le Département.

Le Comité Somme de la Fédération Française de Randonnée représente la Fédération au niveau départemental et est composé de 33 clubs. Ils organisent des manifestations ouvertes à tous et développent les différentes pratiques de randonnée (randonnée classique, marche nordique, longe-côte, marche aquatique, Pratiques Santé, Audax®, Rando Challenge®). Certains membres sont formés pour encadrer la pratique mais aussi pour aménager les randonnées à travers le choix des itinéraires, le balisage, la gestion, l'entretien et l'édition des topoguides des sentiers Grande Randonnée (GR®), Grande Randonnée de Pays (GRP®) et Promenade et Randonnée (PR®).

p.5 LE GUIDE DU PARFAIT RANDONNEUR

p.6 LES RANDOS COUP DE CŒUR

- p.6 Circuit de Lamotte (Ault)
- p.7 Balade centuloise (Saint-Riquier)
- p.8 Les boucles de Samara
- p.9 Les larris de Frise et Éclusier-Vaux
- p.10 Autour du Mémorial de Thiepval
- p.11 Forêt de Crécy
- p.12 Les étangs de la Barette et la Falaise Sainte-Colette (Corbie)
- p.13 Le parcours de découverte des oiseaux à Cléry-sur-Somme
- p.14 Randos urbaines : Aronnax (Amiens) et Albert
- p.15 La Dune de l'Authie et Le Hourdel

p.16-17 LA CARTE

p.18 VALLÉE DE SOMME, TERRE DE RANDONNÉES

- p.18 Vallée de Somme, Vallée idéale
- p.19 Véloroute Vallée de Somme
- p.20 Le GR 800
- p.21 L'itinérance sur les GR
- p.22 En kayak dans la vallée idéale

p.23 LA RANDO POUR TOUS

- p.23 La traversée de la baie
- p.24 La randonnée pour tous, nos parcours inclusifs
- p.25 Randonner à cheval
- p.26-27 Marche nordique, rando santé et liste des clubs
- p.28 Le long-côte
- p.29 Sur nos chemins en mode trail
- p.30 Nos randos accessibles en train

p.31 LES BONS OUTILS POUR VOS RANDOS



Le guide

DU PARFAIT RANDONNEUR

PROTÉGEONS L'ENVIRONNEMENT

- Restez sur les sentiers balisés pour éviter d'abîmer la végétation fragile et de perturber la faune.
- Emportez vos déchets et déposez-les dans les poubelles prévues à cet effet.
- Préservez la faune et la flore : évitez de déranger les animaux, ne cueillez pas les fleurs et ne dégradez pas les arbres.

SÉCURITÉ ET COURTOISIE

- Adaptez votre randonnée à votre condition physique et à la météo.
- Respectez les autres usagers des sentiers : randonneurs, pêcheurs, cyclistes, cavaliers, promeneurs...
- Tenez vos chiens en laisse et ramassez leurs déjections. (Attention ils sont interdits au sein de la Réserve Naturelle Nationale de la baie de Somme et sur le parcours de découverte des Oiseaux à Cléry-sur-Somme)
- Prenez garde aux marées : lors de vos balades sur le littoral, informez-vous sur les horaires des marées
- Signalez en cas de problème : si vous rencontrez un problème sur votre chemin (balisage, incident, environnement...), n'hésitez pas à l'indiquer sur les applications Suricate et Somme en Poche.

AVANT DE PARTIR EN RANDONNÉE, QUELQUES RÉFLEXES À ADOPTER

- **Informez-vous sur l'itinéraire** via les applications ou sites internet des structures du territoire au cas où le sentier serait fermé/dévié ou pour connaître les périodes de chasse.
- **Adaptez votre équipement à la météo** : prévoyez des vêtements adaptés aux conditions climatiques, un gilet rétro-réfléchissant utile dès la tombée du jour, des chaussures confortables et imperméables si nécessaire, ainsi qu'une trousse de secours de base.
- **Vérifiez votre matériel** : vélo, canoë, kayak, paddle et même à cheval, pensez à checker votre équipement avant de partir.
- **Emportez l'essentiel** : eau potable, en-cas, carte, boussole (ou GPS), téléphone chargé...

APRÈS LA RANDONNÉE

- **Vérifiez la présence de tiques** : après chaque sortie, inspectez soigneusement votre corps et ceux de vos compagnons à la recherche de tiques.
- **Nettoyez votre matériel** : nettoyez vos chaussures et votre sac à dos pour éviter de transporter des graines ou des insectes indésirables vers d'autres milieux.
- **Partagez vos plus belles images de randonnée !** Sur les réseaux sociaux, n'hésitez pas à partager vos plus beaux points de vue avec le #GoSomme

SE REPÉRER SUR LES PARCOURS

La plupart des circuits de randonnée pédestre sont balisés selon un code pratique :

LES TYPES DE BALISAGE

TYPE D'ITINÉRAIRE

GR**PR**

BONNE DIRECTION



TOURNER À GAUCHE



TOURNER À DROITE



MAUVAISE DIRECTION



Sur les parcours labellisés du Conseil départemental de la Somme, vous trouverez également une signalétique complémentaire : totem et panneaux d'interprétation aux points de départ et signalétique intermédiaire.



*Cet endroit est beau. Je ne pourrais m'en arracher.
C'est là qu'on voit poindre et monter cette haute falaise
qui mure la Normandie, qui commence
au Bourg-d'Ault...*

Victor Hugo, 1837



CIRCUIT

#1

de Lamotte



POUR UN MARCHEUR
AGUERRI



BALADE VERTIGINEUSE

Cette randonnée vous embarque dans l'ascension des falaises de craie blanche qui dominent la partie sud du littoral samarien. C'est ici entre Ault et Mers-les-Bains que naissent les falaises normandes de la côte d'Albâtre.

Hautes de 80 mètres, ces géants calcaires donnent le vertige. Et pourtant, le colosse subit les assauts répétés de la mer, du gel et des pluies qui s'infiltrant et le fragilisent.

L'érosion des falaises est inéluctable et on assiste régulièrement, impuissants, à la chute de morceaux de roche.

C'est pourquoi, pour votre sécurité, restez sur le sentier balisé, ne marchez pas au bord des falaises quand vous êtes à leur sommet, ni à leurs pieds. Le point de départ de votre randonnée se situe à l'arrière de l'église d'Ault.

La légende raconte que le bourg a été englouti par la mer en 1583. L'église Saint-Pierre est construite en damier de pierre blanche et de silex taillés, typique dans la région, et abrite l'un des seuls beffrois ecclésiastiques de France.

VOYAGE DANS LE TEMPS À L'ÉPOQUE DES BAINS DE MER

L'une des pépites de votre périple sera la découverte du Bois de Cise, cette valléuse forme une échancrure au sein de la falaise (Cise signifie couper). Il est planté de chênes et de hêtres et peuplé de ravissantes villas. Les villas balnéaires ont été construites dans les années 1900, à l'époque où les bains de mer ont le vent en poupe. Toutes baptisées, elles portent des noms poétiques tels Les hirondelles, Les lutins, Fanfreluche ou Les coucous et s'ornementent de céramiques et briques vernissées aux motifs floraux.



FAUNE/FLORE

L'ail des ours

Dès mars, le sous-bois se couvre de feuilles et la floraison a lieu en avril.

Son odeur est très caractéristique, délicieux en pesto !

TELECHARGER LA FICHE DU CIRCUIT



SERVICES À PROXIMITÉ



NOUVEAUTÉ : LA VISITE DU PHARE D'AULT

Cette haute vigie blanche chapeautée de rouge domine le paysage. Après 27 ans de fermeture, on peut de nouveau s'élever à 28 mètres de hauteur après une ascension de 113 marches et admirer le panorama sur la mer à 360°.

Visite sur réservation auprès de la Mairie.



LES RANDOS COUP DE CŒUR

BALADE Centuloise



POUR LES FAMILLES ET
LES AMATEURS DE PATRIMOINE



3H

UNE ABBAYE DE 1 400 ANS

Centule était l'ancien nom du bourg de Saint-Riquier. Centule pour la ville aux cent tours mais aussi en référence à un mot d'origine celtique qui évoque son sol crayeux. La cité s'est développée autour du monastère bénédictin fondé en 625 par l'abbé Riquier. L'abbaye atteint son apogée sous l'impulsion de Charlemagne, qui en fait l'un des centres culturels, intellectuels et religieux majeurs en Europe. C'est l'un des foyers de l'écriture et du savoir.

L'abbatiale, plusieurs fois détruite (jusqu'à 17 fois !), restaurée et enrichie, est un chef-d'œuvre de l'art gothique.

Au Moyen Âge, Centule prit le nom de Saint-Riquier en raison de la ferveur des pèlerinages aux reliques du saint – le crâne a été conservé –, mais les habitants ont gardé le nom de Centulois.

Aujourd'hui encore, dans les murs de l'abbaye, on honore le passé culturel de l'édifice en organisant des expositions, des concerts, un festival de musique, des spectacles et des résidences d'artistes.

PAR LES TOURS ET LES FOSSÉS

Le patrimoine de l'ancienne cité médiévale est riche : la tour Noch et la tour Margot, vestiges des anciennes fortifications, la curieuse maison Napoléon dont le pignon rappelle le Chapeau de l'Empereur Napoléon 1^{er}, la maison Pfaff où vécut le baron Pfaff de Pfaffenhoffen, maître de l'art baroque (on lui doit de magnifiques œuvres de la chapelle de l'Hôtel Dieu). Le beffroi du XVI^e siècle évoque l'indépendance de la commune obtenue au XII^e siècle. Morgane vous propose des visites guidées. L'une d'elles, insolite, vous emporte dans les légendes et les mystères de la cité à la lueur des lanternes.

La balade centuloise guide aussi vos pas sur la traverse du Ponthieu, une ancienne voie ferrée qui a arrêté de convoyer les trains de voyageurs puis les marchandises en 1989.

Le nom de cette voie verte évoque ce passé cheminot.

Les traverses en bois servaient à maintenir l'écartement et à fixer les rails en acier. Au cours de ces 24 km, reliant Abbeville à Auxi-le-Château, on profite d'un riche patrimoine rural : chapelles, calvaires, etc...

#2



©Nicolas Bryant

PORTRAIT

Rire sous le Préô

Sandrine et Jean-Christophe ont quitté en 2014 leur vie parisienne pour venir poser leurs valises dans l'ancienne école de filles de Saint-Riquier qu'ils ont transformée en un vrai café théâtre. Depuis, entre septembre et juin, ils proposent, quasiment chaque week-end, aux spectateurs parfois venus de loin, des soirées pleines de rire et de convivialité, autour d'un verre (avec modération), en programmant des spectacles d'humour : comédies, one man show... Leur scène a eu la chance d'accueillir des humoristes comme Gérémy Crédeville, Élodie Poux, Christophe Alévêque ou encore Jeanfi Janssens.

©Le Préô



SERVICES À PROXIMITÉ



TÉLÉCHARGER LA FICHE DU CIRCUIT





LES BOUCLES de Samara

#3



POUR LES FAMILLES, À LA DÉCOUVERTE
D'UN ESPACE NATUREL SENSIBLE



RÉPARTIS
EN 4 CIRCUITS



3H

Au départ du parking de Samara, une mosaïque de milieux est à découvrir. Larris, étangs, marais, prairies humides et coteaux, il vous sera impossible de vous plaindre de la monotonie des paysages. Vous pénétrez au sein d'un espace naturel sensible de plus de 100 hectares.

À LA DÉCOUVERTE DES MARAIS TOURBEUX


Cap à gauche pour longer le fleuve Somme et déambuler au cœur des marais tourbeux de Tirancourt.

Le plus beau point de vue, pour les observer et comprendre l'histoire de l'extraction de la tourbe, se situe au belvédère des grandes aiguilles. Vous découvrirez également la frayère à brochets, où on a recréé les conditions idéales pour la reproduction de ce prédateur armé de 700 dents.

DIVERSITÉ DES PAYSAGES DANS LA VALLÉE D'ACON

Un premier petit belvédère, avec vue sur la prairie humide, donne le top départ de votre randonnée. Vous profitez de la fraîcheur du bois puis débouchez sur le plateau au milieu des champs. Une levée de terre, en surplomb du fossé Sarrazin, est l'un des rares vestiges du mur d'enceinte du Camp César, oppidum gallo-romain. Le belvédère du Camp César saura assouvir votre soif d'information sur cette page historique. De ce point de vue, vous observerez la vallée de la Somme, la tour Perret, la cathédrale ou encore le château de Picquigny. La traversée du larris, ce coteau calcaire à l'ambiance méridionale, et le franchissement des passe-clôtures ajoutent de l'originalité à cette randonnée.

Lors de cette balade, les milieux humides que vous admirerez sont un refuge idéal pour de nombreuses espèces sauvages. Les orchidées (Orchis moucheron, Orchis hommes pendu), criquets et sauterelles s'épanouissent quant à eux sur le larris. Vous croiserez peut-être aussi, sur votre chemin, la Grande douve, le Blongios nain, crapauds et grenouilles ou des vaches nantaises jouant les débroussailleuses pour entretenir le site.



FAUNE/FLORE

Pélodyte ponctué

Ni crapaud, ni grenouille, ce batracien a une vie nocturne très intense. La journée il se repose sous des pierres ou dans des terriers.



©Nicolas Bryant

PORTRAIT

Ludovic Moignet
DIRECTEUR

Samara, 600 000 ans d'histoire de l'homme

Nous proposons une vitrine de la richesse archéologique de la vallée de Somme, berceau de l'histoire de l'homme. Grâce aux fouilles réalisées, des reconstitutions d'habitats, du Paléolithique à l'Âge du fer, rendent l'archéologie vivante.

Passionnés, nos médiateurs retrouvent les gestes et techniques issus de savoir-faire ancestraux. Voir le travail du tissage ou de la métallurgie ajoute une dimension ludique et pédagogique à la visite.



SERVICES À PROXIMITÉ



#4

LES LARRIS de Frise & Éclusier-Vaux



Partez à l'ascension des montagnes samariennes ! Larris est un mot picard qui désigne ces coteaux calcaires. Perché sur les hauteurs, la vue sur les étangs de la Somme est époustouflante.

QUE LA MONTAGNE EST BELLE... ET ON DIRAIT LE SUD...

Les pelouses rases et calcaires permettent à une flore particulière de se développer. Ainsi, en fonction de son orientation géographique, des plantes submontagnardes ou méditerranéennes se développent. Sur les terrains exposés au nord, on voit s'épanouir la séslière bleuâtre, une graminée des montagnes. Sur les larris de la Montagne de Vaux, les effluves des bouquets de thym serpolet, la clochette pourpre au cœur d'or de l'anémone pulsatille, et la stridulation des grillons et sauterelles vous embarquent en quelques secondes dans le sud de la France. Entre fond de vallée avec ses étangs, roselières et boisements humides, larris et plateaux, la diversité des milieux est telle que la biodiversité est d'une richesse incroyable. Ainsi, l'Orchis négligé s'épanouit en juin et juillet dans les prairies humides. Rassurez-vous, elle ne néglige rien du tout, son nom vient au contraire de l'homme qui la confondait avec d'autres espèces d'orchidées.

BLAISE CENDRARS, L'ÉCRIVAIN-SOLDAT

Le poète moderniste s'est porté volontaire pour combattre pendant la Grande Guerre. Il sera notamment en poste sur le site de Frise. De ce vécu, il raconte la proximité avec l'ennemi dans *J'ai tué* et *La main coupée* « on aurait pu s'embrocher à la baïonnette d'une tranchée à l'autre ». La montagne de Frise garde des traces indélébiles de cette histoire chargée : tranchées, trous d'obus.

LA MONTAGNE DE FRISE

KM
2,3

50 MIN

LE LARRIS DE LA MONTAGNE DE VAUX

KM
2,3

1H

**PRUDENCE SUR LE SENTIER DU LARRIS
DE LA MONTAGNE DE VAUX, TRÈS ESCARPÉ
ET GLISSANT, UNE BONNE CONDITION
PHYSIQUE EST NÉCESSAIRE.**



L'ANGUILLE VOYAGEUSE



Au cours de votre balade, vous allez découvrir une anguillère qui sert de station de comptage pour les anguilles d'Europe aujourd'hui classées en danger critique d'extinction par l'Union Internationale pour la Conservation de la Nature (UICN). Ici, on capture les poissons, dont les anguilles, on les mesure, on les étudie puis on les relâche. La courageuse anguille se métamorphose et passe du stade d'anguille jaune à anguille argentée... De là, elle poursuit son long voyage jusqu'au large des Antilles, en mer des Sargasses pour se reproduire. Les larves en forme de petites feuilles de saules sont ensuite ramenées par les courants marins pour devenir civelles et revenir dans nos fleuves et nos rivières.

TÉLÉCHARGER LA FICHE DU CIRCUIT



SERVICES À PROXIMITÉ



#5

AUTOUR DU MÉMORIAL de Thiepval



POUR LES MARCHEURS ENDURANTS
ET POUR HONORER LA MÉMOIRE



4H30



MARCHER POUR SE SOUVENIR

Une longue randonnée sous forme d'introspection, pour mettre vos pas dans ceux des milliers de soldats qui ont combattu sur ces terres, sacrifiant souvent leur vie, pour défendre la liberté. Votre itinérance longe la bucolique vallée de l'Ancre, traverse des paysages de champs cultivés et vous emmène à la découverte de hauts lieux de mémoire de la Grande Guerre. Dans la Somme, on dénombre 410 cimetières entretenus par la Commonwealth War Graves Commission. Au cours du conflit, on a voulu enterrer les soldats à l'endroit même où ils avaient perdu la vie, ce qui explique ces très nombreux cimetières, parfois de seulement quelques tombes et souvent perdus au milieu des champs. Sur votre chemin, vous croiserez 3 d'entre eux : Connaught cemetery, Lonsdale cemetery et Mill Road cemetery. Ce dernier a la particularité d'avoir une partie des pierres tombales couchées au sol. Le terrain s'est avéré instable en raison de tunnels et d'abris souterrains qui n'avaient pas été pleinement comblés. Les tombes menaçaient de s'affaisser.

Sur votre route, vous découvrirez également quelques vestiges d'un abri de mitrailleuse allemand, appelé la Redoute des Souabes. C'était un élément stratégique du système de défense allemand. Placée en hauteur, longue de 500 mètres, elle abritait de nombreux emplacements de mitrailleuses et abris souterrains. Cette position fut conquise par les Britanniques en octobre 1916.

L'église Saint-Fursy d'Authuille mérite aussi votre attention. Elle porte le nom d'un moine irlandais qui aurait, selon la légende, accompli ici des miracles. On peut voir sa statue qui surmonte le clocher-porche. Elle mêle influence celtique et architecture Art Déco avec, notamment, en façade, un joli damier de briques jaunes et rouges et une surprenante toiture toute en cuivre.

HOMMAGE IRLANDAIS

Le parcours passe aussi à proximité immédiate de la Tour d'Ulster, hommage aux soldats de l'Ulster et à tous les soldats de l'Irlande du Nord. Le cheminement, bordé de pins et de bouleaux, met en valeur l'architecture de style gothique troubadour. Au centre d'accueil, Nigel et Anne Davies peuvent donner accès au bois de Thiepval, situé juste en face, où se sont déroulés les combats.



SERVICES À PROXIMITÉ



TELECHARGER LA FICHE DU CIRCUIT



LE MÉMORIAL DE THIEPVAL ET LE MUSÉE

Impossible de le rater tant il domine le paysage. Ce grand arc de triomphe culmine à 45 mètres de hauteur, il a fallu 10 millions de briques pour l'édifier. C'est le plus grand mémorial de guerre du Commonwealth. Sur ses piliers sont gravés les noms des soldats britanniques et sud-africains portés disparus, dont les corps n'ont pu être retrouvés. C'est très émouvant de lire les dates de naissance et de mort de ces soldats fauchés si jeunes. La moyenne d'âge est de 25 ans. Certains n'avaient que 15 ans ! Au pied du mémorial, ne manquez pas la visite du surprenant musée. L'artiste américano-maltaise, Joe Sacco, est l'auteur d'un nouveau genre : la BD-reportage ou BD-documentaire. Il a couvert de très nombreux conflits de la Palestine à la Guerre du Golfe. En 2014, pour célébrer le 100^e anniversaire de la Grande Guerre, on lui commande une immense fresque de 130 mètres de long qui vient habiller la station Montparnasse et raconte en BD le premier jour de la Bataille de la Somme. Une déclinaison de cette fresque est installée dans le musée de Thiepval. Une salle très émouvante est dédiée aux disparus et une autre aux héros de l'aviation. Dans le parc on découvre aussi deux jardins de la Paix.

PORTRAIT

Lucie Balin

COMMONWEALTH WAR GRAVES
COMMISSION



Les cimetières sont parfaitement entretenus par les équipes de la CWGC. Ferronniers, graveurs de pierre, jardiniers, menuisiers prennent soin chaque jour du mobilier, des pierres tombales, des pelouses. Au pied de chaque sépulture, un petit jardin anglais fleurit en toutes saisons. Les jardiniers utilisent par exemple des plantes qu'ils appellent anti-splash pour protéger la pierre des projections de boue causées par la pluie.

©Somme tourisme - JM

LE SUPER POUVOIR DES ARBRES

#6

RANDONNÉE en forêt de Crécy

Plongez dans un écrin de verdure de 4 000 hectares, où chaque arbre semble raconter une histoire séculaire. Ils sont les témoins silencieux de l'histoire de ce lieu, dont les racines plongent dans le sol de la célèbre bataille de Crécy. La forêt elle-même semble vibrer de cette mémoire lointaine. Expérimenter l'art ancestral japonais du bain de forêt, source d'apaisement et de sérénité. Toucher l'écorce rugueuse des troncs, écouter le souffle du vent dans les feuillages, respirer l'odeur de l'humus, véritable élixir de bien-être, caresser la mousse douce et veloutée.

Les arbres remarquables qui jalonnent votre chemin sont de véritables géants de la nature. Le chêne des Ramolleux a plus de six siècles. Le chêne le Revenant est surnommé ainsi car il s'est couché mais a réussi à se relever en formant un S. Des arbres en fin de vie ont aussi été confiés à des artistes qui les ont sculptés sur le thème des contes et légendes de Picardie.

LA GUERRE AURA DURÉ PLUS DE 100 ANS

En 1346, une bataille d'envergure oppose les troupes du roi de France à celles du roi d'Angleterre. Les premières sont certes plus nombreuses mais moins bien organisées, elles seront décimées par les archers anglais. Sur le site de la bataille, une tour de guet est installée à l'emplacement de l'ancien moulin qui servit d'observatoire au roi d'Angleterre. Elle offre aujourd'hui un panorama sur le champ de bataille et les œuvres d'art qui peu à peu prennent place pour illustrer cet épisode sanglant de l'histoire franco-anglaise : 7 sculptures dont les bustes des rois de France et d'Angleterre, une statue équestre sur le thème de la chevalerie, une représentation de l'archerie et le « gisant des illustres et des inconnus », qui rend hommage aux 1 500 nobles et à tous les combattants décédés pendant la bataille.

Pour en savoir + : rendez-vous au Centre Historique Crécy la Bataille

FAUNE/FLORE

La forêt de Crécy est essentiellement plantée de hêtres (64%) et de chênes (20%). Elle sert d'habitat à une population très nombreuse de chevreuils et de sangliers et abrite aussi quelques espèces rares comme la lucane cerf-volant ou la salamandre tachetée.

KM
36

RÉPARTIS
SUR PLUSIEURS CIRCUITS



ENVIRON 8H30 DE RANDO

- **Boucle des galandeaux** (7,9 km) avec la liaison vers Forest-Montiers (3,2 km) et celle vers le Domaine de Regnière-Écluse (1,6 km) ;
- **Boucle des grands hêtres** (8,2 km) ;
- **Boucle des vieux chênes** (6,3 km) ;
- **Boucle des mares** (6 km) avec la liaison vers Marcheville (1,2 km) et celle vers Forest-L'Abbaye (1,5 km).



PORTRAIT

Rachelle, HAPPY PARK

La forêt de Crécy est aussi un terrain de jeux pour les plus aventuriers, avec 5 parcours d'accrobranche, pour les adultes (il faut mesurer au minimum 1,20 m), un accrospeeder pour les plus petits de 3 à 5 ans qui évoluent dans un environnement sécurisé grâce à un filet de protection et un site d'achery game (qui mêle tir à l'arc et principes du paint-ball). On propose aussi des chasses au trésor et de la location de VTT.

© Nicolas Bryant

FORÊT DOMANIALE



La forêt de Crécy est une forêt domaniale gérée par l'Office National des Forêts. Il est recommandé de consulter la charte du promeneur et le calendrier des périodes de chasse !

À ne pas manquer aussi : la chasse au trésor de la forêt, un parcours de 4,5 km et 11 énigmes à résoudre pour trouver le mot mystère !
Rdv sur www.onf.fr



SERVICES À PROXIMITÉ





©Nicolas Bryant



Corbie.

LES ÉTANGS DE LA BARETTE

#7



POUR LES FAMILLES ET LES NATURALISTES

KM
2,5

1H

Cette balade vous conduit des hauteurs de Corbie depuis le belvédère Sainte-Colette, qui offre une vue magnifique sur les étangs, au domaine de 70 hectares de marais tourbeux, roselière et larris (petit nom picard pour dire côteau calcaire) en contrebas. Vous descendrez le flanc de la falaise sur un parcours de 2,5 km. En bas, une boucle de 600 mètres, en sable stabilisé, est 100% accessible aux fauteuils roulants et poussettes.

RÉSERVE DE PIERRE ET DE POISSONS

Dès le VII^e siècle, les moines de l'abbaye de Corbie ont extrait, pendant 2 à 3 siècles, la pierre calcaire pour construire l'abbaye. Au fil des siècles, l'exploitation de la carrière est telle qu'une falaise se forme. Les moines vont également creuser artificiellement ces étangs pour en faire une réserve de nourriture en poisson. À cette époque, le poisson blanc était vendu jusqu'à Paris ! Puis, aux XIX^e et début XX^e siècles, le creusement des étangs se poursuit avec l'extraction de la tourbe.

PARADIS DES PÊCHEURS

Une partie du site n'est accessible qu'aux pêcheurs munis d'une autorisation. On accède alors à un paysage sublime : une langue de terre sépare deux étangs et donne presque l'impression de marcher sur l'eau. En no kill et depuis la berge, on peut espérer attraper brochets et carnassiers. Pour connaître les conditions, rapprochez-vous de la Fédération de pêche de la Somme.



©Nicolas Bryant

MAIS QUI EST SAINTE COLETTE ?

Colette est une religieuse originaire de Corbie qui a beaucoup œuvré pour réformer l'ordre des clarisses. Elle a vécu dans la pénitence, le jeûne, la plus grande pauvreté et la mortification. On lui attribue des visions et des miracles. Sur le site, on découvre l'étang de la Fontaine bleue, dénommé ainsi car, par le passé, et en raison d'un phénomène géologique, on raconte que l'eau a pris la couleur des habits de Colette qui venait y laver son linge.



©Nicolas Bryant

PORTRAIT **Mélanie Thomas,** RESPONSABLE DE L'OFFICE DU TOURISME DU VAL DE SOMME

Sur ce site, on raconte la légende du Géant de Corbie qui vivait dans une caverne de la falaise. Doté de pouvoirs magiques, il créa des enfants pour qu'ils puissent profiter de la nature. Mais ces enfants devinrent méchants en grandissant. Le géant eut tellement de chagrin que ses larmes inondèrent la plaine et créèrent la confluence de l'Hallue, de l'Ancre et de la Somme. Il s'endormit et fut emmuré dans la caverne formant la falaise.



SERVICES À PROXIMITÉ





#8



LE PARCOURS DE DÉCOUVERTE DES OISEAUX

à Cléry-sur-Somme



POUR LES FAMILLES
ET LES ORNITHOLOGUES EN HERBE



30 MINUTES À 1H

Y'AURAIT-IL ICI PLUS D'OISEAUX QU'AILLEURS ?

Le nom de ce circuit interpelle... Le Canal du Nord sert de repère aux oiseaux lors de leur migration depuis l'Europe du Nord vers l'Afrique. Les migrateurs trouvent ici des plans d'eau profonds, riches en nourriture sur lesquels ils marquent une pause avant de poursuivre leur périple. On observe ainsi plus de 90 espèces telles que le Blongios nain, la Sterne pierregarin, le Fuligulle morillon, le Fuligulle milouin, le Canard souchet ou encore le Tadorne de belon.

Le parcours est légèrement éloigné des étangs pour ne pas déranger les oiseaux. Deux observatoires en accès libre ont été aménagés pour les observer en toute discrétion, n'oubliez pas vos jumelles ! Le tout dernier observatoire installé dans une ancienne hutte et relié par une passerelle n'est accessible qu'accompagné d'un guide nature qualifié lors de sorties encadrées sur réservation.

PATRIMOINE ANCIEN ET CHANTIER DU SIÈCLE

Le parcours, balisé, longe les étangs. Il offre ainsi un riche patrimoine naturel mais aussi historique. Vous passerez à proximité de l'ancienne gare qui reliait Albert à Péronne, des vestiges de levées de terre de l'ancien château féodal de "Nul s'y frotte" ou encore des trous de bombe de la Grande Guerre. Dans le cadre du projet du Canal Seine Nord Europe, l'impressionnant pont-canal de 1,4 km sera érigé à Cléry-sur-Somme. Des panneaux vous expliquent tout sur ce grand chantier. Pourquoi ce nom de «Nul s'y frotte» attribué au château ? Cela vient des armes de Cléry inspirées de celles de la famille de Créquy qui présentent toutes deux un prunier sauvage épineux. Attention, ça pique !

RAMSAR

En voilà une bonne question pour le jeu des 1 000 euros : qu'est-ce que cela veut dire lorsqu'on dit qu'un site naturel est labellisé Ramsar ? Ding ding ding ding....

Dans la Somme, le Conseil départemental et tous les partenaires concernés par les milieux naturels se sont mobilisés pour que l'ensemble des marais et tourbières des vallées de Somme et de l'Avre soit inscrit sur la liste des zones humides d'importance internationale !

Soit 13 100 hectares sur un linéaire de 200 km : l'un des plus vastes complexes tourbeux du nord-ouest de l'Europe !



SERVICES À PROXIMITÉ



TÉLÉCHARGER LA FICHE DU CIRCUIT



FAUNE/FLORE


Peucedan des marais

Plante protégée de la famille
de la carotte, elle aime
les sols tourbeux des zones
humides et fleurit
de juin à septembre.



Aronnax.

LE PARCOURS
JULES VERNE
À AMIENS



POUR LES FAMILLES
ET AMATEURS DE PATRIMOINE

2H



Le célèbre auteur des *Voyages extraordinaires* a vécu 34 ans à Amiens.

Ce parcours, baptisé du nom du célèbre personnage de 20 000 lieues sous les mers, vous emmène à la découverte des lieux qui ont marqué la vie de Jules Verne : la maison à la tour où il a vécu et qui se visite, le cirque en dur qui porte son nom et qu'il a inauguré, son impressionnant tombeau au cimetière de la Madeleine, la sculpture d'Albert Roze représentant un buste de Jules Verne et à ses pieds des enfants plongés dans la lecture des *Voyages extraordinaires*, le buste en bronze de l'auteur installé en 2022 devant l'Hôtel de Ville, le Nautipoulpe, sculpture XXL qui vient d'être inaugurée et mêle un poulpe au sous-marin le Nautilus pour rappeler l'univers des romans verniens... 20 étapes en tout avec, sur chaque lieu, des pupitres ornés de QR codes qui vous ouvrent les portes de contenus encore plus riches : photos, vidéos, lectures d'extraits de romans.


#9



SERVICES À PROXIMITÉ



TÉLÉCHARGER LA FICHE DU CIRCUIT



©Anne-Sophie Flament

#10

Albert.

HISTOIRE ET NATURE

POUR LES FAMILLES
FÉRUES D'HISTOIRE

2H



Votre périple débute à la gare. Un avion Potez est suspendu au plafond et illustre la tradition aéronautique de la ville. Ce pionnier de l'aviation a créé à Méaulte une usine devenue aujourd'hui Airbus Atlantic. Détruite pendant la Grande Guerre, la ville renaît entre urgence et modernité dans les années 1920 grâce à une élégante reconstruction Art déco. 250 façades portent ce style sobre et décoratif alliant lignes géométriques, motifs stylisés et céramiques émaillées. Votre parcours vous guide de la majestueuse basilique néo-byzantine aux scènes de vie dans les tranchées du Musée Somme 1916.

Laissez-vous également charmer par la facette nature de la ville, des berges paisibles de la rivière Ancre aux étangs du Vélodrome - surnommé ainsi car, à sa création en 1897, il s'agissait d'une piste d'essai technique pour les industriels du vélo. Un léger détour vous mène à la découverte du jardin public plein de charme. L'arboretum classé abrite 35 espèces rares, on trouve également un kiosque à musique, une cascade et des concrétions rocheuses en tuf.



SERVICES À PROXIMITÉ



TÉLÉCHARGER LA FICHE DU CIRCUIT

ON A MARCHÉ SUR

la Dune de l'Authie !

#11

POUR LES FAMILLES,
MICRO-BALADEKM
2,5

1H

Cette micro-balade, les pieds dans le sable, vous emmène à la découverte des dunes littorales aux multiples visages : les dunes boisées hérissées de pins, les dunes blanches, à l'aspect presque désertique et immaculées de sable blanc, les dunes arbustives, plantées de buissons et de petits arbrisseaux tels l'argousier.

Vous découvrirez aussi les pannes dunaires, des mares offrant une biodiversité exceptionnelle : l'Écuille d'eau, le Potamot graminée, la Parnassie des marais, la Menthe aquatique ou certaines orchidées comme l'Orchis incarnat y poussent avec délectation.

Ces oasis au milieu des dunes attirent aussi grenouilles, chevreuils, oiseaux et libellules. Une belle escapade au grand air parfaite pour les amoureux de la nature et les familles.

TÉLÉCHARGER LA FICHE DU CIRCUIT



SERVICES À PROXIMITÉ



#12



SUIVEZ LE PHARE...

du Hourdel !POUR LES RANDONNEURS
AGUERRISKM
9,7

3H

À l'extrême sud de la baie de Somme, cette randonnée vous invite à découvrir le riche patrimoine maritime de ce petit hameau de Cayeux-sur-Mer. 2 phares jalonnent votre parcours : au Hourdel et à Brighton-les-Pins, témoins silencieux des navigations d'hier et d'aujourd'hui. Vous traversez les carrières d'exploitation du galet dont la pureté rend son utilisation très recherchée dans de nombreuses industries (céramiques, cosmétiques, peintures, béton...). Prévoyez une halte à la Maison de la Baie de Somme pour comprendre toute la richesse écologique de ce site d'exception. Le retour se fait par la Route Blanche, aujourd'hui réservée aux piétons et vélos, bordée de dunes et balayée par le sable, qui offre un très beau panorama sur le blockhaus du Hourdel.



SERVICES À PROXIMITÉ



TÉLÉCHARGER LA FICHE DU CIRCUIT





Légende

LES CHEMINS DE GRANDE RANDONNÉE

- Sentier du Littoral (GR120)
- GR800 - Au fil de la Somme
- GR125
- GR123
- GR124
- Via Francigena (GR145)

LES VÉLOROUTES ET LES VOIES VERTES

- La Trie enchantée
- Chemin entre Verre et mer
- Voie verte du Vimeu à l'Airaines
- La coulée verte
- La Véloroute Vallée de Somme
- La traverse du Ponthieu
- La Vélomaritime



Grand Site de France Baie de Somme



Parc Naturel régional Baie de Somme Picardie maritime

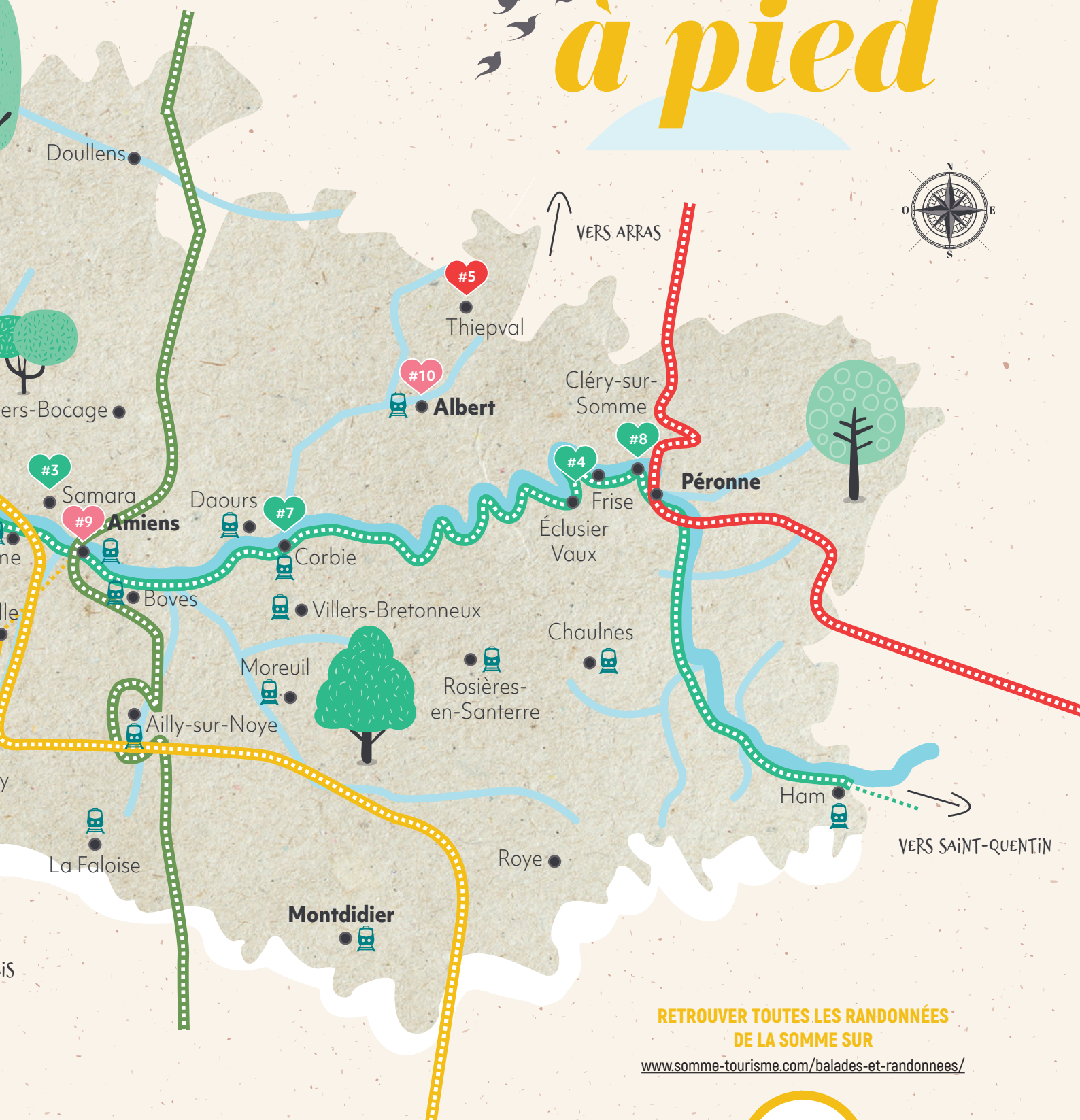


Points de départ des randonnées présentes dans ce magazine



Gares

La Somme à pied



RETROUVER TOUTES LES RANDONNÉES
DE LA SOMME SUR

www.somme-tourisme.com/balades-et-randonnees/



RANDONNER EN VALLÉE DE SOMME,

Vallée idéale

Au cœur des paysages changeants et mystérieux de la Vallée de Somme, l'imaginaire de Jules Verne semble encore flotter dans l'air. L'écrivain, installé à Amiens pendant plus de trente ans, a puisé dans cette région la matière de ses explorations fantastiques.

Son esprit imaginaire, nourri par les révolutions scientifiques de son temps, trouve aujourd'hui un écho vivant dans notre territoire où nature, patrimoine et imagination s'entrelacent.

La Vallée de Somme, avec ses méandres paisibles, ses marais secrets et ses ciels infinis, évoque les décors romanesques de ses *Voyages extraordinaires*. Ici, chaque sentier, chaque écluse ou ruine industrielle semble prêt à raconter une nouvelle aventure.

Ce territoire offre un cadre idéal pour la randonnée. Que l'on suive les berges de la Somme, que l'on s'enfonce dans ses vallées verdoyantes ou que l'on traverse les villes et villages. Marcher dans la Vallée idéale devient une expérience immersive, presque littéraire, comme si l'on avançait au cœur d'un roman de Jules Verne, entre rêve et découverte.



SUR LA VÉLOROUTE VALLÉE DE SOMME

HAM > SAINT-VALÉRY-SUR-SOMME



4 à 6 JOURS



Offrez-vous une expérience unique à vélo, sur un parcours sécurisé avec un très faible dénivelé, qui serpente à travers une vallée d'une richesse naturelle surprenante. La véloroute Vallée de Somme (V30) vous permet de découvrir à votre rythme les pépites naturelles et culturelles de cet itinéraire pour tous les niveaux si on adapte le kilométrage à chaque pratique.

Au fil du trajet, vous traverserez quelques villes plus ou moins connues : Ham, Péronne, Corbie, Amiens, Picquigny, Long, Abbeville pour arriver à Saint-Valéry-sur-Somme. Les maisons de la vallée, installées dans d'anciennes maisons éclusières, vous offrent les services dont vous avez besoin : ici un salon de thé, là un restaurant, ici un loueur-réparateur de vélos, ou encore des hébergements insolites et souvent des sanitaires et de quoi remplir votre gourde.

Une signalétique stratégiquement placée vous guidera et vous aidera à décrypter l'histoire des lieux, à apprivoiser la faune et la flore sauvages.

Mais cette véloroute ne se résume pas à la beauté des paysages : elle est ponctuée de nombreuses étapes de découverte. Des points d'intérêt historique et naturel vous attendent, vous permettant d'en apprendre davantage sur la Grande Guerre, la Préhistoire, Jules Verne ou les oiseaux migrateurs : vous y trouverez sans aucun doute votre idéal !

NOS CONSEILS EN +

Pour choisir le sens du parcours, prenez en compte le vent, il pourrait vous faciliter la balade ou y ajouter un peu de difficulté !

Optez pour le train, l'itinéraire est particulièrement bien desservi et vous permet de démarrer d'un côté ou de l'autre pour y revenir mais aussi de raccourcir en chemin. (Lignes Amiens > Boulogne > Calais / Amiens > Laon / Amiens > Saint-Quentin)

La véloroute Vallée de Somme peut tout aussi bien se faire d'une traite que par étape, l'ensemble de l'itinéraire est à retrouver sur <https://www.francevelotourisme.com/itineraire/veloroute-vallee-de-somme>



UN PONT, UNE ŒUVRE

70 ponts enjambent le fleuve et relient une rive à l'autre. Pour sublimer ces ouvrages d'art et ponctuer votre itinérance à pied, à vélo ou en kayak, des œuvres d'art se déploient sur les berges. L'association Art et Jardins (œuvres d'art paysagères et artistiques), Curb (street art) ou encore On a marché sur la bulle (BD) sont aux côtés du Département pour proposer des œuvres originales et inédites : le déversoir à Pont-Remy, Matrices à Corbie, de grandes fleurs d'aluminium inspirées des rosaces de nos édifices gothiques, street-art au pont de la femme nue à Abbeville, Flux à Éclusier-Vaux qui évoque l'onde de l'eau (photo ci-dessus), la passerelle l'Hortillonne à Amiens, et d'autres à venir...

Le GR[®]800

MARCHER AU FIL DE LA SOMME

Au cœur de notre département, le GR800 invite les randonneurs à une traversée unique : suivre la Somme depuis ses sources discrètes dans l'Aisne, à Fonsomme jusqu'à son estuaire grandiose en baie de Somme. Ce sentier, encore peu connu, déroule plus de 220 km d'itinérance douce à travers une Vallée idéale et l'un des plus beaux paysages fluviaux des Hauts-de-France.

UNE RANDONNÉE AU RYTHME DE L'EAU

Le GR800, c'est une immersion totale dans la Vallée de Somme. Un territoire façonné par l'eau et par l'histoire. Le chemin serpente entre étangs miroitants, marais, tourbières, prairies humides et petits villages à l'âme rurale. Ici, la nature est omniprésente, inspirante, apaisante et vivante. L'itinéraire suit au plus près le cours du fleuve, mais sait s'en écarter pour prendre de la hauteur en offrant une lecture sensible du territoire, entre patrimoine naturel et mémoire collective.

UNE ITINÉRANCE IDÉALE ACCESSIBLE À TOUS

Le GR800 c'est la promesse d'un parcours idéal pour une randonnée en itinérance sur plusieurs jours, mais se prête aussi parfaitement à des étapes à la journée ou sur un week-end. Le balisage est clair, les possibilités d'hébergement sont variées et plusieurs gares jalonnent l'itinéraire pour faciliter la logistique surtout côté ouest à l'aval d'Amiens.



RANDONNEUR AGUERRI - ACCESSIBLE À TOUS LES RANDONNEURS HABITUÉS À LA MARCHÉ SUR PLUSIEURS JOURS



ENVIRON



DURÉE CONSEILLÉE : 10 À 14 JOURS SELON LE RYTHME ET LES ÉTAPES CHOISIES



DÉPART : FONSSOMME (AISNE)



ARRIVÉE : SAINT-VALÉRY-SUR-SOMME (SOMME)



BALISAGE (GR OFFICIEL)

ACCÈS

Gares à Saint-Quentin, Ham, Corbie, Amiens, Dreuil-lès-Amiens, Ailly-sur-Somme, Picquigny, Hangest-sur-Somme, Longpré-les-Corps-Saints, Pont-Remy et Abbeville



LES BELVÉDÈRES

Le GR800 s'écarte parfois des rives du fleuve pour prendre de la hauteur sur la Vallée et offrir des panoramas surprenants. Tout au long du parcours, 30 belvédères ont été aménagés par le Département de la Somme. Chacun invite à une pause, à une immersion dans l'histoire du fleuve et de ses paysages.

De la préhistoire à nos jours, ces haltes pédagogiques racontent l'évolution de la Vallée, son environnement et la richesse de son patrimoine naturel et humain.



L'ITINÉRANCE EN SUIVANT LES CHEMINS DE GRANDE RANDONNÉE® DANS LA SOMME

Après avoir parcouru le GR800 (lire ci-contre page 20), 5 autres sentiers de Grande Randonnée (GR®) 120, 123, 124, 125 et 145 traversent la Somme. Ils offrent aux randonneurs une immersion dans des paysages variés, entre littoral, forêts, vallées et patrimoine historique. Voici un aperçu de ces itinéraires emblématiques à retrouver sur mongr.fr

GR®120 - LE SENTIER DU LITTORAL

Le GR®120, également connu sous le nom de Sentier du Littoral, s'étend sur environ 299 km, reliant Bray-Dunes au Tréport. Ce parcours longe la côte des Hauts-de-France, traversant la Somme et offrant des vues imprenables sur la mer, les dunes et les falaises. Il passe par des sites remarquables tels que la baie de Somme, le parc du Marquenterre et les Deux-Caps. Ce sentier, autrefois utilisé par les douaniers, est aujourd'hui un lieu privilégié pour les amoureux de la nature et de la randonnée côtière.



©Stéphane Boulliant



TÉLÉCHARGER LA FICHE DU CIRCUIT

GR®123 - DE CONTES (PAS-DE-CALAIS) À CARLEPONT (OISE)

Le GR®123 traverse la Somme en offrant de belles découvertes historiques et patrimoniales : la forêt de Crécy et le site de la célèbre bataille de la Guerre de 100 ans, l'Abbaye de Saint-Riquier mais aussi des sites naturels d'exception. Il propose notamment une incursion le long de la vallée de Somme (Long, Picquigny), le bois de Creuse en contournant Amiens par le Sud-Ouest, les vallées de la Selle et de la Noye.



TÉLÉCHARGER LA FICHE DU CIRCUIT

GR®124 - DE CIRES-LÈS-MELLO (OISE) À REBREUVIETTE (PAS-DE-CALAIS)

Le GR®124 traverse la Somme du Nord au Sud, depuis la vallée de l'Authie, jusqu'aux vallées de l'Avre et de la Noye. Ce sentier est également emprunté par les pèlerins en route vers Saint-Jacques-de-Compostelle, et passe par le parvis de la Cathédrale d'Amiens où des clous en laiton symbolisent cette étape et l'église de Folleville.



TÉLÉCHARGER LA FICHE DU CIRCUIT

GR®125 - DE MAGNY-EN-VEXIN (VAL D'OISE) À SAINT-VALÉRY-SUR-SOMME (SOMME)

Le GR®125 relie la région du Vexin à la baie de Somme. Il traverse la Somme par le Sud-Ouest et remonte en direction de Saint-Valéry-sur-Somme via le Vimeu, une région vallonnée et verdoyante, au riche savoir-faire industriel, pôle d'excellence dans les domaines de la serrurerie et la robinetterie. Le sentier termine sa course au cœur de l'estuaire de la Somme, dans l'une des plus belles baies du monde.



TÉLÉCHARGER LA FICHE DU CIRCUIT

GR®145 - LA VIA FRANCIGENA : TOUTES LES ROUTES MÈNENT À ROME !

Sur cette route de pèlerinage, vous glissez vos pas dans ceux de l'archevêque Sigéric qui, en 990, quitte Canterbury pour rejoindre Rome à pied. Sur 1 700 kilomètres, la signalétique jaune et blanche représentant un petit pèlerin avec son baluchon et son bâton de marche, vous guide de l'Angleterre à l'Italie, en passant par la Suisse.

Dans la Somme, les étapes 12 et 13 sillonnent l'Est du département de la Somme et nous plongent dans l'histoire de la Première Guerre mondiale :

- Péronne et l'Historial de la Grande Guerre,
- Rancourt, la chapelle du Souvenir français et 3 nécropoles militaires française, allemande et de la Commonwealth War Graves Commission.
- Bouchavesnes-Bergen, baptisée ainsi en 1920 en hommage à la ville norvégienne de Bergen qui a aidé à la reconstruction.

La voie historique, vous emmène aussi à la découverte des paysages aquatiques de la Cologne affluent de la Somme, du menhir de Doingt, des vestiges de la sucrerie de Cartigny et de l'architecture Art Déco !

N'oubliez pas de faire tamponner votre crédencial !



TÉLÉCHARGER LA FICHE DU CIRCUIT



RANDONNER en kayak

DANS LA VALLÉE IDÉALE

+ D'INFOS



DE PÉRONNE À SAINT-VALÉRY-SUR-SOMME



10 JOURS D'ITINÉRANCE

Glisser au fil de l'eau, pagayer au cœur d'une nature préservée... et découvrir la Somme autrement.

La descente presque intégrale du fleuve en kayak est une aventure aussi insolite que spectaculaire : 160 kilomètres de voies calmes, de paysages verdoyants et de silence, où la nature se laisse approcher dans toute sa richesse : héron, martin-pêcheur, foulque macroule, libellule, iris des marais, reine des prés. Bienvenue dans ce que les locaux appellent «la Vallée idéale».

UN DÉFI SPORTIF À NE PAS SOUS-ESTIMER

Partir en itinérance sur 10 jours nécessite une bonne condition physique... et des bras solides ! Sur votre parcours, une vingtaine d'écluses devront être franchies à pied, en portant votre embarcation grâce aux aménagements réalisés en amont et en aval.

SÉCURITÉ AVANT TOUT

- Gilet de sauvetage obligatoire
- Porter des chaussures fermées
- Ne jamais partir seul
- Prévenir une personne de votre itinéraire
- Savoir nager au moins 25 mètres et s'immerger
- Préparer sa sortie et emporter un moyen de communication

RANDO-KAYAK À LA CARTE

Bonne nouvelle : on peut aussi vivre cette aventure sur un format plus léger ! Le Comité départemental de canoë-kayak propose une série d'itinéraires plus courts, adaptés à tous les niveaux et toutes les envies avec des distances allant de 2,2 à 9,7 km !



Chaque parcours est accompagné de conseils pratiques : points d'embarquement/débarquement (rive gauche ou droite), descentes à bateau, et petites pépites naturelles ou aires de pique-nique à ne pas manquer. Les cartes et les contacts des clubs de la Somme pour préparer votre sortie et louer votre matériel sont consultables sur :

canoë-kayak-somme.com

PORTRAIT D'AVENTURIER Mathis, PAGAYEUR DE L'EXTRÊME

Après avoir traversé les Cévennes avec un âne, la Laponie en traîneau, puis la Mongolie à cheval, Mathis s'est lancé un nouveau défi : descendre la Somme en kayak. Ce périple de 11 jours a mis sa résistance à l'épreuve. Kayak retourné, pluie, muscles tétanisés après 20 km de rame... L'aventure fut intense, mais inoubliable. Son récit est à découvrir dans un documentaire diffusé par France 3, ou en vidéo sur son blog tortugavideos.fr.



TRAVERSÉE DE *la baie* *de Somme,* LA RANDONNÉE MYTHIQUE

Imaginez l'horizon lointain, un ciel immense et quelques groupes d'oiseaux en vol et en supplément une palette de couleurs aux variations infinies... Bienvenue dans la baie de Somme, l'un des plus beaux sites naturels de France, multiplement reconnue et labellisée.

Ici, la nature règne en maître. À marée basse, le paysage se transforme en une immense étendue de vasières et de mollières. Le spectacle est saisissant : les reflets du ciel dans l'eau, le chant lointain des Avocettes élégantes ou des Tadornes de Belon, les plantes qui se laissent goûter et l'air de la mer qui nous rappelle qu'elle était là, il y a quelques minutes à peine... Traverser la baie, c'est vivre un moment suspendu, entre terre et mer, où l'on marche au rythme de la nature.

Soyez prudent néanmoins, la traversée n'est pas une promenade ordinaire. C'est une véritable aventure, à savourer dans le respect du site... et en toute sécurité.



CHOISIR UN GUIDE QUALINAT

Passionné, curieux, il allie expertise et amour profond pour la baie. Son rôle va bien au-delà de celui de simple accompagnateur, il vous initie à la découverte de la faune et de la flore, à l'histoire et à l'esprit des lieux. Il est aussi le garant de votre sécurité grâce à sa parfaite connaissance du milieu et des marées pour vous permettre de vivre cette expérience unique en toute sérénité. Il a à cœur de se former continuellement en participant à un programme actualisé et prend aussi soin de vous offrir un accueil chaleureux et agréable, multipliant les attentions à votre égard. Les guides nature Qualinat permettent également la découverte des espaces naturels sensibles, propriétés du Département. www.sortie-nature.fr



3H - AVEC UN GUIDE

QUELQUES RÈGLES D'OR POUR UNE TRAVERSÉE RÉUSSIE :

- Ne partez jamais seul : les courants, les sables mouvants et les marées rapides peuvent surprendre. Il est indispensable de faire appel à un guide accrédité, connaisseur des lieux et des horaires de marée. L'horaire de la Traversée n'est donc jamais la même !
- Équipez-vous correctement : des vêtements confortables, un coupe-vent, un petit sac avec un encas et de l'eau, un peu de crème solaire et surtout, des chaussures adaptées à la marche dans la vase (ou pieds nus si vous préférez !).
- Une bonne condition physique est nécessaire car la marche dans le sable mou de la baie peut être fatigante et souvent glissante. On traverse de petits bras d'eau de mer, on franchit des microfalaises aux allures de mini canyons en camaïeux de sables orangés.

Le retour peut se faire à pied, par le sentier du littoral (11 km), une option réservée aux marcheurs aguerris. Vous pouvez également anticiper en déposant un véhicule de l'autre côté de la baie.

Mais pour sublimer l'expérience, pourquoi ne pas embarquer à bord du Chemin de Fer de la Baie de Somme ?

+ D'INFOS



LA RANDONNÉE POUR TOUS AVEC *nos parcours inclusifs*



Partez à la découverte du département de la Somme grâce aux parcours pensés pour être accessibles à tous.

Favoriser l'accessibilité des itinéraires de randonnée aux personnes en situation de handicap est l'un des engagements du Conseil départemental de la Somme. En partenariat avec le Comité départemental Handisport, le Département s'appuie sur le référentiel du label Handi'spot pour tester rigoureusement certains parcours et décrire leur accessibilité.

Ce label fournit des informations précieuses sur chaque parcours : largeur des chemins, hauteur et emplacement d'éventuels obstacles, ou encore nature du sol pour une meilleure appréhension de l'itinéraire. Ces données techniques permettent à chacun d'évaluer si le parcours correspond à ses capacités et à son type de handicap.

Que vous soyez à la recherche d'une balade tranquille, d'une randonnée plus sportive ou d'une sortie en fauteuil tout-terrain, les parcours Handi'spot de la Somme proposent une grande variété d'options adaptées à tous les niveaux de mobilité. 4 niveaux de difficulté sont ainsi définis : vert, bleu, rouge et noir.

Ce dispositif s'appuie sur un site internet et une application mobile dédiée sur lesquels vous retrouverez **40 parcours labellisés dans la Somme, ce qui représente plus de 260 km de randonnée !**

onpiste.com



+ D'INFOS



TOURISME ET HANDICAP



Le Département a aussi fait le choix de se tourner vers le label Tourisme et Handicap. Particulièrement exigeant, cette marque nécessite des aménagements permettant de répondre aux 4 types de handicaps (moteur, visuel, auditif et mental).

Un parcours de 600 mètres aux étangs de la Barette a été aménagé et labellisé en 2024 (voir page 12).

Une partie du parcours de découverte des oiseaux à Cléry-sur-Somme a été aménagée sur 300m et devrait suivre le même chemin en 2025 (voir page 13) !

À suivre...



PORTRAIT

Myriam & Pierre alias @Wheeled World

Myriam et Pierre forment un couple handi-valide et ils ont testé la Vallée de la Somme en itinérance entre Amiens et la baie de Somme. Testée sur quatre jours en fauteuil roulant manuel équipé d'une 3^e roue, la Véloroute Vallée de Somme offre un itinéraire plat, sécurisé et dépayçant.

Coup de cœur : les paysages bucoliques de la vallée, la faune au fil de l'eau... et l'arrivée magique en baie de Somme.

Activité bonus : du kayak accessible à Picquigny, avec mise à l'eau facilitée.

©Wheeled World

À cheval

DANS LA SOMME : ENTRE MER, VALLÉE ET LÉGENDE

+ D'INFOS




S'évader au rythme du pas du cheval, traverser des paysages naturels, longer les rivières, trotter sur les plages...

La Somme offre aux cavaliers une diversité rare de décors entre la baie de Somme, les vallées et la mythique Route d'Artagnan.

LA BAIE DE SOMME, BERCEAU DE LA RACE HENSON

La baie de Somme est un cadre naturel exceptionnel pour la randonnée à cheval. Ici, les cavaliers cheminent entre dunes, prés salés et vastes plages. Les randonnées à cheval permettent une immersion totale dans cet univers changeant. Que vous soyez cavalier débutant ou confirmé, il est vivement recommandé de faire appel à un professionnel sur place pour vous accompagner en toute sécurité. La baie de Somme est un estuaire soumis au va et vient de la marée et la préservation des milieux implique de se renseigner avant de partir.



Avec sa robe couleur dune et sa crinière bicolore, le cheval Henson, race emblématique créée sur le territoire, est issu du croisement entre des Fjords robustes venus du Nord et des chevaux de selle. Le Henson est un animal rustique, endurant et doux, un compagnon d'itinérance idéal pour marcher au rythme de la nature.

LA VALLÉE DE LA SELLE, EXPÉRIENCE ATTELAGE

Depuis les paddocks des ateliers du Val de Selle à Conty, partez au rythme des sabots pour une balade rafraîchissante sous une voûte de verdure au cœur de la Coulée Verte.

Cette ancienne voie ferrée a été convertie en voie douce de 17 km entre Bacouel-sur-Selle et Monsures.

Des fenêtres ont été découpées dans les haies pour admirer la rivière et les étangs.

Aux Ateliers du Val de Selle, on pénètre dans un centre équestre pas comme les autres qui mêle cours d'équitation, balades en attelage, dressage et voltige, à une vocation sociale et solidaire très forte pour faciliter l'insertion et l'intégration de travailleurs handicapés sous le regard bienveillant des chevaux.

SUR LES TRACES DE D'ARTAGNAN : LA GRANDE CHEVAUCHÉE EUROPÉENNE PASSE PAR LA SOMME

La route européenne d'Artagnan, qui relie le Gers à Maastricht, traverse aussi la Somme. Cette grande itinérance équestre, longue de plus de 6 000 km, invite à voyager comme un mousquetaire, à travers des paysages marqués par l'histoire. Les cavaliers empruntent un itinéraire balisé, à la croisée de plusieurs thèmes : routes royales, chemins de mémoire, forêts profondes ou encore traversées de villages chargés d'histoire.

Dans la Somme, cette route devient un véritable voyage dans le temps, entre nature et légende, avec des points d'accueil pour cavaliers et chevaux. Il flotte dans l'air un frisson d'aventure, de duels et de combats épiques. L'âme des Mousquetaires semble palpable, donnant envie de s'écrier le fameux : « *Un pour tous, tous pour un !* »

www.somme-tourisme.com/a-cheval-dans-la-somme

BALISAGE COMMUN AUX CAVALIERS ET AUX ATTELAGES



CONTINUITÉ
DU CHEMIN



CHANGEMENT
DE DIRECTION
(ICI À DROITE)



MAUVAISE
DIRECTION

BALISAGE SPÉCIFIQUE AUX ATTELAGES



CONTINUITÉ
DU CHEMIN



DÉVIATION
OBLIGATOIRE
(ICI À DROITE)



MAUVAISE
DIRECTION
(INTERDIT AUX ATTELAGES)

POUR LA ROUTE D'ARTAGNAN





EN SAVOIR *



Venez marcher

AVEC NOUS !

Toutes ces suggestions vous ont sans doute donné envie de randonner dans la Somme mais vous ne souhaitez pas marcher seul ?

Le Comité de la Somme de la Fédération Française de Randonnée répond à vos besoins à travers l'animation d'un réseau de 30 clubs qui regroupent 2 200 adhérents.

La randonnée pédestre se décline ainsi à travers plusieurs disciplines, vous trouverez sans doute celle qui se rapproche le plus de vos envies ?

LA MARCHE NORDIQUE

Venue tout droit des pays scandinaves, la marche nordique est bien plus qu'une simple promenade. Cette activité dynamique, accessible à tous, se pratique avec deux bâtons spécifiques qui permettent d'amplifier le mouvement naturel de la marche. Résultat ? Un entraînement complet, doux pour les articulations, mais redoutablement efficace pour la forme !

Grâce à l'impulsion des bâtons, l'ensemble du corps est sollicité : jambes, bras, abdos, dos... Tout travaille en harmonie. La respiration s'approfondit, le rythme s'installe, et très vite, le bien-être s'invite.

Dans la Somme, tous les parcours de randonnée, de la mer aux vallées, des forêts aux marais, se prêtent à la pratique de la marche nordique. Vous pouvez opter pour une sortie conviviale en groupe, encadrée par l'un des clubs de la Somme ou choisir de la pratiquer seul et librement.

Pour une version encore plus tonique, testez le bungy pump ! Une déclinaison de la marche nordique avec des bâtons à ressort pour une pratique encore plus complète qui sollicite tous les muscles du corps.



FFRandonnée
la chemise, une randonnée pédestre
Somme
somme.ffrandonnee.fr



LE LABEL SANTÉ

Certains clubs proposent une activité santé et sont reconnus à travers ce label de la FFRandonnée.

Cette spécificité assure une reconnaissance légitime et confère à l'association un gage de sécurité en matière de Sport Santé. Un club labellisé Santé, c'est :

- des sorties régulières
- des promenades culturelles
- des séances plus courtes et plus douces
- le plaisir de se retrouver entre amis
- une ambiance conviviale et chaleureuse
- des sorties adaptées à mon état physique
- un encadrement par un animateur formé et compétent



MARCHE D'ENDURANCE, AUDAX® ET RANDO CHALLENGE®

Ces différentes disciplines répondront à une pratique dédiée aux plus sportifs et compétiteurs d'entre vous !

Pour les amateurs de longue distance, l'endurance et les brevets Audax sont faits pour vous. Pour ces défis, on s'entraîne dans le but de marcher sur de longues distances de 25 à 150 km !

Pour les compétiteurs, le Rando Challenge® est une épreuve conviviale, ludique et sportive au cours de laquelle des équipes se challengent et où différentes compétences du randonneur sont sollicitées : techniques d'orientation, sens de l'observation (paysage, patrimoine...) et connaissances liées à la randonnée.

RENDEZ-VOUS DANS LES CLUBS DE LA SOMME

- DRUCAT TOUTES JAMBES à Drucat
- CONTY SELLE PIED à Conty
- MAISON POUR TOUS DE RAINNEVILLE à Rainneville
- GLISSE SENSATIONS MERS à Mers-les-Bains
- LES FOULEES DU SANTERRE à Montdidier
- LA RANDO CAOUAISE à Cayeux-sur-Mer
- LES AMIS DES SENTIERS à Raincheval
- LONGE-COTE LE CROTOY au Crotoy
- LES MARCHEURS VILLERSOIS à Villers-sur-Authie
- CLUB GARDONS LA FORME à Domart-sur-la-Luce
- CLUB DE MARCHE BEAUCHAMPS à Beauchamps
- LONGE C'AULT à Ault
- RANDO CORBEENNE à Corbie
- CAA COURIR à Abbeville
- EVEILS à Fort-Mahon-Plage
- LES CHEMINS EN SOMME à Ailly-sur-Somme
- CHES VADROUILLEUX D BETINCOURT à Bethencourt-sur-Mer
- RANDO VAL DE NOYE à Ailly-sur-Noye
- RANDONN'EVOISSONS à Poix-de-Picardie
- CHES POUSS CAILLEUX DE ROYE à Roye
- CHE VADROUILLEUX ED FEUTCHERES à Feuquières-en-Vimeu
- VAL DE SELLE RANDO à Loeuilly
- RANDO AVENTURE à Moreuil
- RANDO CHAULNES à Chaulnes
- CHE VADROUILLEUX à Ham
- LES MARCHEURS PERONNAIS à Péronne
- TOURING PEDESTRE AMIENOIS à Amiens
- ASSOCIATION RENCONTRES DE CORBIE à Corbie
- PIESENTE PLAISIR DE LA MARCHE à Amiens
- CHES VADROUILLEUX D ADVILLE à Abbeville





Le longe-côte,

OU MARCHE AQUATIQUE



Le longe-côte, également appelé marche aquatique, est une activité sportive reconnue officiellement par la Fédération Française de Randonnée. Que vous soyez débutant ou pratiquant confirmé, vous pouvez vous initier, progresser ou simplement profiter de cette discipline sur le magnifique littoral de la Somme !

UNE ACTIVITÉ AUX MULTIPLES BIENFAITS

Le principe est simple : marcher en milieu aquatique, avec un niveau d'eau situé entre le nombril et les aisselles, avec ou sans pagaie. Accessible à tous, même à ceux qui ne savent pas nager, le longe-côte est excellent pour la santé.

Équipé d'une combinaison en néoprène (un petit défi à enfiler, car elle est bien moulante !), vous pourrez pratiquer cette activité toute l'année, même lorsque la mer est fraîche.

Marcher dans l'eau, c'est retrouver les plaisirs de l'enfance – sauter dans les vagues, jouer avec les éléments – tout en faisant travailler ses muscles en douceur. L'eau offre une résistance cinq fois supérieure à l'air, ce qui augmente l'effort musculaire sans traumatiser les articulations, grâce à la poussée d'Archimède qui allège le poids du corps.

Vous bénéficiez également des bienfaits de l'eau de mer : oxygène, iode, massage naturel par les vagues, stimulation de la circulation sanguine... Un vrai bol d'énergie !

COMMENT ÇA SE PASSE ?

En maillot de bain, équipé d'une serviette et de chaussures fermées (vieilles baskets ou chaussons aquatiques), vous rejoignez votre groupe. Le club fournit généralement la combinaison (renseignez-vous au moment de la réservation). Accompagné d'un guide, vous enchaînez différentes séquences : marche en avant, en arrière, petits jeux d'équilibre, exercices de respiration, ou même des enchaînements ludiques comme la chenille. De quoi varier les plaisirs et les intensités !



OÙ PRATIQUER DANS LA SOMME ?

Voici quelques clubs pour vous lancer ou pratiquer pendant votre séjour !

- Éveils à Fort-Mahon-Plage : eveils.info
- Le Flot au Crotoy : leflot-baiedesomme.fr
- Club de la Baie des Phoques à Saint-Valéry-sur-Somme : kayak-somme.com
- La Rando Caouaise à Cayeux-sur-Mer : Facebook La-Rando-Caouaise
- Longe C'Ault à Ault : longecault.fr
- Glisse Sensation Mers à Mers-les-Bains : surf-paddle-mers.fr

www.somme-tourisme.com/destination-voile-et-vent/



SUR NOS CHEMINS

en mode trail

+ D'INFOS



La Somme est une destination idéale pour les amateurs de trail, qu'ils soient experts à la recherche de nouveaux défis ou débutants prêts à se lancer. La diversité des parcours de randonnée offre un large éventail de possibilités qui sauront séduire tous les niveaux de coureurs !

LA VALLÉE DE SOMME, UNE VALLÉE IDÉALE POUR LES TRAILERS !

La Vallée de Somme est sans conteste un lieu privilégié pour les traileurs en quête de variété. Pour ceux qui souhaitent tester leur chrono, le chemin de halage offre un parcours plat et régulier, bordé d'anciennes bornes kilométriques restaurées, un excellent repère pour les séances de fractionné.

Ici, le rythme est au rendez-vous, et le décor apaisant accompagne chaque foulée.

Pour les amateurs de terrain plus technique, direction les pentes douces de la vallée, en s'éloignant du fleuve. Les sentiers qui traversent des sites emblématiques, tels que « La Montagne de Frise », « les monts de Velennes » ou « les hauts de Long », offrent des défis variés : des côtes plus douces aux passages plus escarpés. Ces parcours permettent de varier les plaisirs tout en admirant des panoramas spectaculaires, entre forêts, prairies et vues imprenables sur le fleuve.

CÔTÉ LITTORAL, UNE EXPÉRIENCE TRAIL VARIÉE

Avec près de 80 km de bord de mer, la Somme vous offre un décor très diversifié et un terrain de jeu incomparable pour perfectionner votre pratique. Au nord, les vastes plages de sable s'étendent à perte de vue, parfaites pour travailler la puissance. Au sud, les falaises impressionnantes viennent compléter le décor grandiose. Suivez le sentier du littoral et travaillez vos montées/descentes. Le plus difficile sera de détacher son regard du paysage qui s'offre à vous ! Vous sentez déjà le vent du large qui vient chatouiller votre visage ?



CÔTÉ COURSES, LA SOMME N'EST PAS EN RESTE, VOICI VOTRE PROGRAMME ANNUEL :

- Doggy Trail – Trois Rivières – Janvier
- Trail de la Bête – Ailly-sur-Noye – Mars
- Urban Trail d'Amiens – Mars
- Trail des anguillères – Frise – Avril
- Anzac Run – Vignacourt – Avril
- La belle d'Authie – Fort Mahon Plage – Avril
- Trail du Liger – Saint-Aubin-Rivière – Juin
- Trail des Évoissons – Guizancourt – Juin
- L'Ultra Baie – Saint-Valery-sur-Somme – Juillet
- Trail de la Montinette – Arquèves – Juillet
- La Cromagnon – Drucat – Août
- Les courses du Pays du Coquelicot – Albert – Septembre
- Trail de la Bataille d'Abbeville – Septembre
- Corri Trail – Airaines – Octobre
- Vimeu Trail – Friville-Escarbotin – Octobre
- Trail des vidames – Picquigny – Novembre
- Trail des Allumés – Namps-au-Val – Novembre
- Et pour finir l'année en beauté, les trails de Noël à Huchenneville et Quiry-le-Sec

+ de courses et trail sur

www.somme-tourisme.com/course-a-pied-trail

PORTRAIT

Ambroise Senlis

L'Ultra Baie c'est le projet un peu fou de 4 amis passionnés de courses à pied. On aime les longues distances et on avait envie de proposer un événement sportif d'envergure qui prenne place dans ce décor de rêve qu'est la baie de Somme !

Mission accomplie puisqu'on se prépare à courir la 3^e édition en juillet 2025 !





en train

Associer randonnée et train, c'est une façon d'aborder sa sortie de manière plus durable. Saviez-vous que dans la Somme, on a la chance d'avoir 35 gares desservies par le train ? Et encore, c'est sans compter la ligne qui dessert la vallée de la Bresle entre Blangy-sur-Bresle et Le Tréport-Mers et enfin la ligne de bus entre Abbeville et Le Tréport.

Alors, laissez-vous tenter par l'expérience, on a choisi pour vous quelques destinations Train+Rando pour vous donner des idées.

CORBIE, ICI CORBIE...

Sur la ligne Amiens-Lille, les arrêts à Corbie sont fréquents. À quelques pas de la gare, environ 1 km, vous pouvez opter pour le circuit des étangs de Corbie (9 km) ou la découverte de l'Espace Naturel Sensible des étangs de la Barette et la Falaise Sainte Colette (environ 4 km de trajet depuis la gare inclus)

PICQUIGNY, 2 MIN D'ARRÊT...

À l'aval d'Amiens, sur la ligne Amiens-Abbeville, débarquez à Picquigny. Plusieurs options s'offrent à vous entre 2 parcours patrimoine dans le centre-bourg et sur les hauteurs de la Vallée de Somme dominées par le château des vidames d'Amiens, 2 parcours côté nature dans les marais et 3 micro-balades au départ de Samara (2,5 km de la gare). Le prochain départ est pour plus tard ? Alors c'est l'occasion de tester la boucle de Picquigny sur l'eau, en rafting !

PROCHAIN ARRÊT, LONGPRÉ-LES-CORPS-SAINTS...

Toujours sur la ligne Amiens-Abbeville, descendez du train à Longpré et prenez la direction de la Maison des marais à 1,7 km de la gare. Un réseau de boucles attend de croiser vos chaussures de marche, parmi lesquelles vous trouverez sans aucun doute votre distance, de 1 km à 17 km, ou thématique préférée !

ET SI LE TRAIN VOUS PERMETTAIT DE GOÛTER À L'ITINÉRANCE ?

Avec le train vous pouvez partir en train et revenir à pied, ou partir à pied et revenir en train ou encore partir en train, marcher puis revenir en train ! Bref, un grand nombre de kilomètres s'offrent à vous et ça c'est possible sur le GR800 avec toutes les gares de la Vallée, mais aussi sur le GR123 entre Ailly-sur-Noye et Picquigny et enfin sur le GR124 entre Ailly-sur-Noye et Corbie !

Assurez-vous de n'avoir rien oublié à votre place et rendez-vous sur www.sncf-connect.com



TRAIN+VÉLO

Pour vos randonnées à vélo, même philosophie, vous pouvez aussi rejoindre votre point de départ avec le train car sur le réseau de la région Hauts-de-France, il est possible de voyager avec un vélo dans tous les TER. Les emplacements sont repérables à l'extérieur du train grâce à un picto dédié. On vous conseille d'éviter les heures de pointe et d'anticiper votre arrivée en gare pour rejoindre votre voie en toute sérénité.

LES BONS OUTILS POUR VOS ÉCHAPPÉES RANDO

LES SITES WEB



www.somme-tourisme.com/balades-et-randonnees/



www.somme.fr/les-randonnees-a-pied-et-a-velo/



<https://somme.ffrandonnee.fr/>

Vous y trouverez en téléchargement gratuit les fiches pratiques et les traces pour votre gps.

LES FICHES RANDO


En téléchargement, vous trouverez les fiches pratiques des circuits avec les explications techniques et les informations patrimoniales et touristiques.



APPLI ET TRACES GPX

Tous nos circuits sont référencés sur :

- Cirkwi & Outdooractive
- OnPiste pour les circuits Handi'Spot
- MaRando®, l'application officielle de la Fédération Française de Randonnée



Et l'application locale « Somme en poche »



LES TOPOGUIDES DE LA FÉDÉ

- La côte picarde à pied
- Dans les traces de la Grande Guerre en Picardie
- Au fil de la Somme – GR® 800
- De la Flandre à la Baie de Somme – GR® 120
- Via Francigena : Canterbury – Reims – GR® 145
- La Carte IGN n°922 des chemins de Compostelle





GR 120, 123, 124, 125, 145, 800



La Véloroute Vallée de Somme
La Véloroute de la Mémoire
La Vélomaritime®



Autoroutes A1, A2, A16, A26, A28 et A29



Gare TGV Haute-Picardie
Lignes Paris-Lille et Paris-Calais



Aéroport Roissy-Charles de Gaulle
Aéroport Beauvais-Tillé
Aéroport Amiens-Henry Potez



Ports de Dieppe et de Calais

somme



Préparez votre séjour sur
gosomme.com

f gosomme @ gosomme

Partagez votre expérience
#GoSomme #IciCestLaSomme

